

# Handbuch Jagdstatistik Niedersachsen 2.0

Erstellt am 04/10/2023



Schneeballweg 8a/b, 37120 Bovenden

Telefon: 0551 99883 0

Email: [service@condition.de](mailto:service@condition.de)

## 1 Inhaltsverzeichnis

1	Inhaltsverzeichnis .....	2
2	Anmeldung durch den Onlineverantwortlichen.....	3
3	Passwort zurücksetzen .....	4
4	Auswahl des zu bearbeitenden Jagdbezirks und des Jagdjahres .....	6
5	Jagdbezirk Grunddaten .....	7
5.1	Grunddaten Revierinhaber .....	8
5.2	Grunddaten Gemeinschaft .....	9
6	Postkorb .....	10
7	Strecke Schalenwild .....	11
7.1	Strecke Schalenwild erfassen.....	12
7.2	Strecke Schalenwild drucken.....	14
7.3	Streckenerfassung Schalenwild im Jagdjahr abschließen .....	15
8	Strecke sonstiges Haar- und Federwild .....	16
8.1	Strecke Sonstiges Haar- und Federwild erfassen.....	17
8.2	Strecke Sonstiges Haar- und Federwild drucken .....	19
8.3	Streckenerfassung sonstiges Haar- und Federwild im Jagdjahr abschließen.....	20
9	Abschusspläne .....	21
9.1	Abschussplan anlegen .....	22
9.1.1	Status.....	23
9.1.2	Fege- oder Schäl- und Verbiss-Schäden .....	24
9.1.3	Historie .....	25
9.1.4	Abschussplan Eingabe .....	26
10	Auswertung .....	28
10.1	Auswertungsmöglichkeiten im Überblick .....	29
10.2	Soll-Ist Vergleich .....	30
10.3	Strecke Schalenwild & Strecke Sonstiges Haar- und Federwild.....	31

## 2 Anmeldung durch den Onlineverantwortlichen

Rufen Sie bitte die URL <https://www.jagdstatistik.ml.niedersachsen.de/APO/NDS/> im Webbrowser auf.

Wählen Sie in der Maske die für Sie zuständige Jagdbehörde aus. Tragen Sie in den Feldern „Benutzername“ und „Passwort“ die Ihnen zugeteilten Zugangsdaten ein und klicken Sie auf [Anmelden], um auf die Programmoberfläche zu gelangen.

**i** Bei Ihrer Erstanmeldung werden Sie nach dem Betätigen der Schaltfläche [Anmelden] automatisch aufgefordert das Passwort zu ändern. Folgen Sie hierzu bitte den unter Abschnitt 2 beschriebenen Schritten. Melden Sie sich unbedingt zuerst mit den Zugangsdaten an, welche Sie von der für Sie zuständigen Behörde erhalten haben.

Haben Sie als Onlineverantwortlicher mehr als eine Funktion, so kann die Art der Anmeldung im nachfolgenden Fenster über das Drop-Down-Menü geändert werden. Wenn Sie nur eine Funktion, z.B. als Revierinhaber ausüben, so erscheint das folgende Fenster nicht.

### 3 Passwort zurücksetzen

„Passwort zurücksetzen“ bezieht sich auf den Prozess, bei dem Sie als Benutzer bei der erstmaligen Anmeldung ein neues Passwort erstellen, um Zugang zum Online-Konto der Jagdstatistik Niedersachsen zu erhalten, oder bei dem Sie das alte Passwort vergessen haben oder Sie das Passwort Sicherheitsgründen zurücksetzen müssen.

Klicken Sie hierzu auf die Schaltfläche „Passwort zurücksetzen“.

**Jagdstatistik Niedersachsen Testsystem**  
Das Onlineportal für digitale Streckenerfassung und Abschussplanung.

**Anmeldung**

Landkreis Condition

Benutzername

.....

Anmelden

Administration  
Passwort zurücksetzen

Tragen Sie im folgenden Fenster zwingend die E-Mail-Adresse ein, welche Sie der zuständigen Jagdbehörde mitgeteilt haben. Die Anmeldemaske der Jagdstatistik während des Anmeldeprozesses, ob die E-Mail-Adresse Ihrem Benutzer zugeordnet ist. Ist dies nicht der Fall, kann das Passwort nicht zurückgesetzt werden.

**Jagdstatistik Niedersachsen Testsystem**  
Das Onlineportal für digitale Streckenerfassung und Abschussplanung.

**Passwort zurücksetzen**

Um Ihr Passwort zu ändern, geben Sie bitte die dem Benutzerkonto zugeordnete E-Mail-Adresse an. Anschließend wird Ihnen eine Email mit dem Passwort ändern Link zugesendet.

E-Mail-Adresse, welche der Behörde genannt wurde, hier eingeben

Passwortänderung anfordern

Zurück zur Anmeldung

Anschließend erhalten Sie an die angegebene E-Mail-Adresse eine Nachricht, in der ein Link zum Zurücksetzen des Benutzerpasswortes enthalten ist. Klicken Sie diesen Link bitte an oder kopieren Sie ihn in Ihren Internetbrowser. Es öffnet sich ein Fenster, in dem Sie das neue Passwort nach unten aufgeführten Kriterien auswählen.

Bestätigen Sie Ihr neues Passwort mit einem Klick auf [Passwort ändern].

# Jagdstatistik Niedersachsen Testsystem

Das Onlineportal für digitale  
Streckenerfassung und  
Abschussplanung.

## Passwort zurücksetzen

Bitte geben Sie nun ihr neues Passwort ein:

Passwort:

Passwort wiederholen

### Passwortanforderungen:

Die folgenden Kriterien müssen erfüllt sein:

- ✔ Passwörter müssen übereinstimmen
- ✔ Mindestens 10 Zeichen

Mindestens 3 der folgenden Kriterien müssen erfüllt sein:

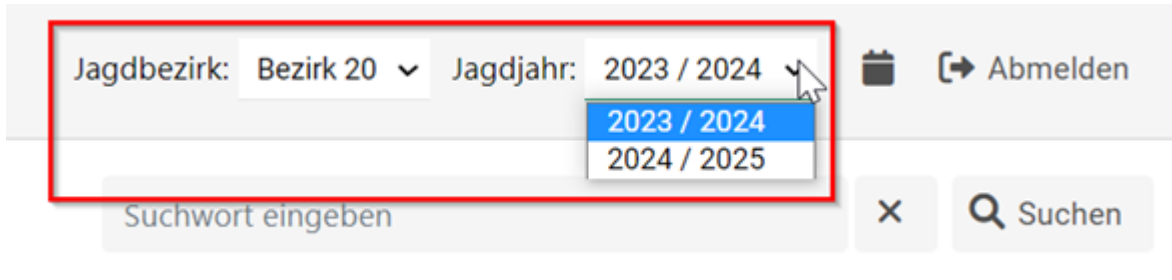
- ✔ Kleinbuchstaben enthalten
- ✔ Großbuchstaben enthalten
- ✔ Zahlen enthalten
- ✔ Sonderzeichen enthalten

Passwort ändern

Zurück zur Anmeldung

## 4 Auswahl des zu bearbeitenden Jagdbezirks und des Jagdjahres

Im oberen rechten Bereich der Jagdstatistik befinden sich ein Drop-Down-Feld zur Auswahl des zu bearbeitenden Jagdbezirks und ein Drop-Down-Feld zum verfügbaren Jagdjahr. Sind Sie in der Funktion als „Onlineverantwortlicher“ für mehr als ein Jagdbezirk zuständig, so können Sie über das Drop-Down-Feld zwischen den Bezirken wechseln. Ebenso kann über das Drop-Down-Feld zum Jagdjahr auch selbiges umgestellt werden.



The screenshot shows a user interface with a search bar and a navigation area. The search bar contains the text "Suchwort eingeben" and a search icon. To the right of the search bar is a button with a magnifying glass icon and the text "Suchen". Above the search bar is a navigation area with a calendar icon and a button with a right-pointing arrow and the text "Abmelden". The navigation area also contains two dropdown menus: "Jagdbezirk: Bezirk 20" and "Jagdjahr: 2023 / 2024". The "Jagdjahr" dropdown menu is open, showing two options: "2023 / 2024" (highlighted in blue) and "2024 / 2025". A red box highlights the "Jagdjahr" dropdown menu and its options.

## 5 Jagdbezirk Grunddaten

## 5.1 Grunddaten Revierinhaber

Nach erfolgreicher Anmeldung gelangen Sie in die Übersichtsmaske der Jagdbezirke, welche Ihnen einen Einblick auf alle Jagdbezirke gibt, für die Sie von der Jagdbehörde als Onlineverantwortlicher angelegt wurden.

The screenshot displays the 'Jagdbezirke Übersicht' (Hunting District Overview) page. The user profile on the left shows the email 'ht@condition.de', the role 'Revierinhaber', and 'PD-Test'. The navigation menu includes 'Allgemein', 'Jagdbezirk', 'Postkorb', 'Strecke', 'Schalenwild', 'Sonstiges Haar- und Federwild', 'Abschussplanung', 'Abschusspläne', 'Auswertungen', and 'Strecke Jagdbezirk'. The main content area shows a table of hunting districts with the following data:

Lfdnr	Bezeichnung	Art	Art Erweitert	Behörde	Gültig von	Gültig bis	KGS	Gesamtfläche
06	Bezirk 06	Eigenjagdbezirk		PD-Test	2022	9999	03159005	170.0
07	Bezirk 07	Eigenjagdbezirk		PD-Test	2023	9999	03159005	150.0
08	Bezirk 08	Gemeinschaftlicher Jagdbezirk		PD-Test	2022	9999	03159005	140.0
13	Bezirk 13	Eigenjagdbezirk		PD-Test	2022	9999	03159016	160.0
14	Bezirk 14	Eigenjagdbezirk		PD-Test	2023	9999	03159005	140.0
16	Bezirk 16	Eigenjagdbezirk		PD-Test	2023	9999	03159005	120.0
17	Bezirk 17	Eigenjagdbezirk		PD-Test	2022	9999	03159005	180.0
19	Bezirk 19	Eigenjagdbezirk		PD-Test	2023	9999	03159005	150.0
20	Bezirk 20	Eigenjagdbezirk		PD-Test	2023	9999	03159005	160.0



## 5.2 Grunddaten Gemeinschaft

Nach erfolgreicher Anmeldung gelangen Sie in die Übersichtsmaske der Gemeinschaft, welche Ihnen einen Einblick auf alle Jagdbezirke gibt, die der jeweiligen Gemeinschaft von der zuständigen Jagdbehörde zugeteilt sind.

The screenshot displays the 'Jagdbezirke Übersicht' (Hunting Districts Overview) page. The interface includes a sidebar on the left with navigation options, a header with user information and filters, and a main table listing hunting districts.

**Header Information:**

- Hegegemeinschaft: HHG 06
- Jagdjahr: 2023 / 2024
- Abmelden

**Table Data:**

Lfdnr	Bezeichnung	Art	Art Erweitert	Behörde	Gültig von	Gültig bis	KGS	Gesamtfläche
	Bezirk 28	Eigenjagdbezirk		PD-Test	2023	9999	03159005	120.0
	Bezirk 29	Eigenjagdbezirk		PD-Test	2023	9999	03159005	140.0

**Sidebar Navigation:**

- Gemeinschaft
  - Jagdbezirke
  - Postkorb
- Abschussplanung
  - Abschusspläne
- Auswertungen
  - Strecke Gemeinschaft
  - Strecke Jagdbezirk

## 6 Postkorb

Um die Kommunikation in Zukunft über digitale Kanäle zu lenken, wurde der Postkorb entwickelt. Dieser soll die Verwaltung und Sichtung der eingehenden Nachrichten der Behörde, wie z. B. dem Abschussplanbescheid erleichtern. Sendet die zuständige Behörde ein Dokument an Ihren Postkorb, so wird eine E-Mail ausgelöst, welche darauf hinweist, dass ein neues Dokument im Postkorb eingegangen ist.

The screenshot shows the 'Postkorb' interface. On the left, there is a user profile for 'ht@condition.de', 'Revierinhaber', 'PD-Test'. Below it are navigation options: 'Allgemein', 'Jagdbezirk', and 'Postkorb' (highlighted with a red box). The main area shows a table of incoming messages under the heading 'Posteingang'.

Art	Jagdjahr	Behörde	Gelesen am	Gelesen von	Anhänge	
<b>Bescheid</b>	2023	18.04.2023 09:43 Betreff: Abschussplan-Bescheid vom 18.04.2023 BescheidNr.: 4	PD-Test	25.04.2023 13:52	ht@condition.de	<b>Anhang - PDF</b>

Durch einen Klick auf das Augen-Symbol am linken Rand des Datensatzes können Dokumente, die mit der Nachricht verbunden sind, als PDF geöffnet, gespeichert und/oder gedruckt werden.

The screenshot shows the detailed view of an email message in the 'Postkorb' interface. The message is titled 'Abschussplan-Bescheid vom 18.04.2023 BescheidNr.: 4'. The sender is 'ht@condition.de' and the date is '18.04.2023 09:43'. The subject is 'A3408423000002BA00000004\_Gebührenaufstellung\_20230418\_094339'. The email content includes the 'Condition' logo and contact information for Condition GmbH, as well as a confirmation of the hunting plan for the year 2023/2024.

**Condition**  
Regio-Serviceleistungen GmbH  
Telefon: 0551 99883 0  
Fax: 0551 99883 51  
E-Mail: service@condition.de  
Internet: http://www.condition.de

Condition GmbH – Schneeballweg 8a/b – 37120 Bovenden

Herrn  
Dr. Hans Test  
Teststr. 1  
37434 Bilshausen

Königsparkestrasse Northheim  
IBAN: DE31 2625 0001 0172 1833 80  
BIC: NOLADE21NOM


Geschäftsführer:  
Tiziano Quala





St.-Nr.: 20/200/1448-1  
Ust.-ID: DE233660375  
Handelsregister: ABt. B Nr. 3907

**18. April 2023**


**Bestätigung des Abschussplanes für Rehwild für die Jagdjahre 2023/2024 für den Jagdbezirk Bezirk 27**

## 7 Strecke Schalenwild

 Info: Bitte überprüfen Sie vor der Eingabe von Streckendaten das eingestellte Jagdjahr.

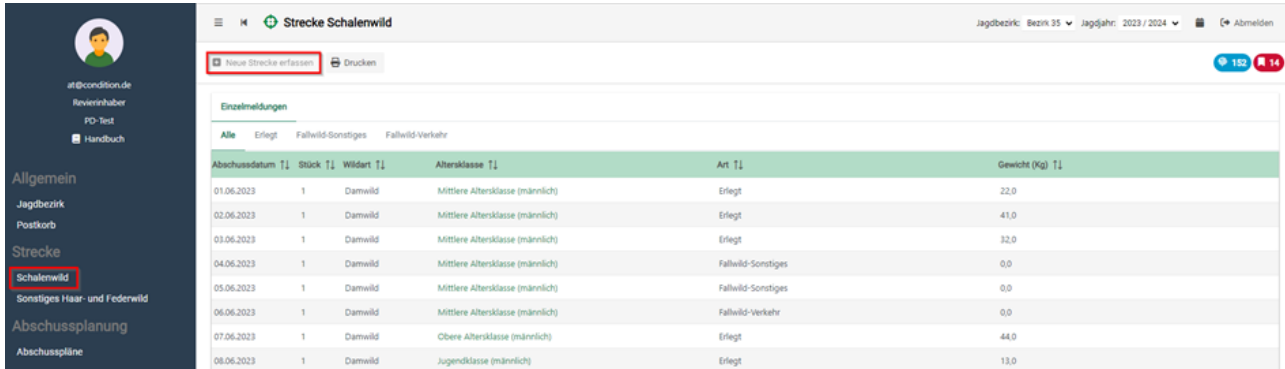
Jagdbezirk:   Jagdjahr:     Abmelden



 Suchen

## 7.1 Strecke Schalenwild erfassen

Wählen Sie den links befindlichen Menüpunkt „Schalenwild“ und klicken dann auf die Schaltfläche [Neue Strecke erfassen].

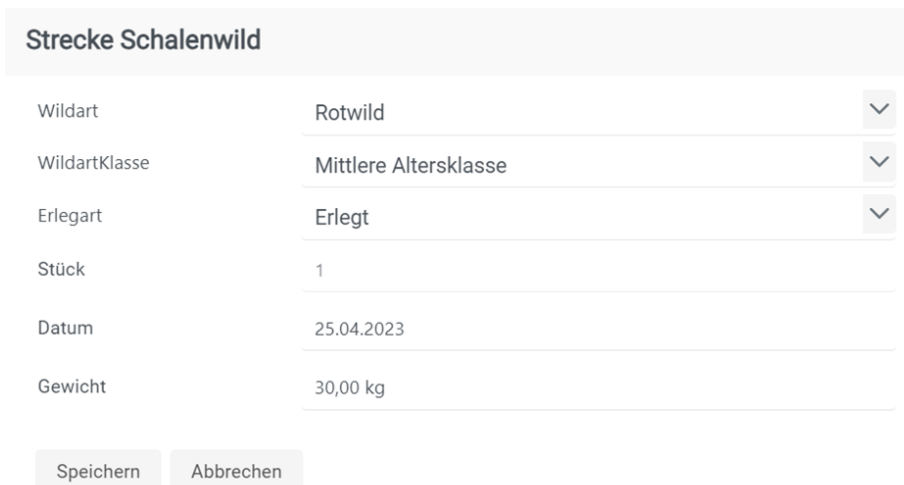


The screenshot shows the 'Strecke Schalenwild' interface. On the left is a navigation menu with 'Schalenwild' highlighted. The main area displays a table of individual reports (Einzelmeldungen) with columns for date, quantity, species, age class, sex, type of report, and weight.

Abschussdatum	Stück	Wildart	Altersklasse	Art	Gewicht (kg)
01.06.2023	1	Damwild	Mittlere Altersklasse (männlich)	Erlegt	22,0
02.06.2023	1	Damwild	Mittlere Altersklasse (männlich)	Erlegt	41,0
03.06.2023	1	Damwild	Mittlere Altersklasse (männlich)	Erlegt	32,0
04.06.2023	1	Damwild	Mittlere Altersklasse (männlich)	Fallwild-Sonstiges	0,0
05.06.2023	1	Damwild	Mittlere Altersklasse (männlich)	Fallwild-Sonstiges	0,0
06.06.2023	1	Damwild	Mittlere Altersklasse (männlich)	Fallwild-Verkehr	0,0
07.06.2023	1	Damwild	Obere Altersklasse (männlich)	Erlegt	44,0
08.06.2023	1	Damwild	Jugendklasse (männlich)	Erlegt	13,0

Im nächsten Fenster selektieren Sie die „Wildart“, die „Wildartklasse“, die Todesart des Tieres („Erlegt“), das „Gewicht“ und das „Datum“, an dem das Wild erlegt oder tot aufgefunden wurde.

Abschließend bestätigen Sie Ihre Eingabe mit [Speichern].

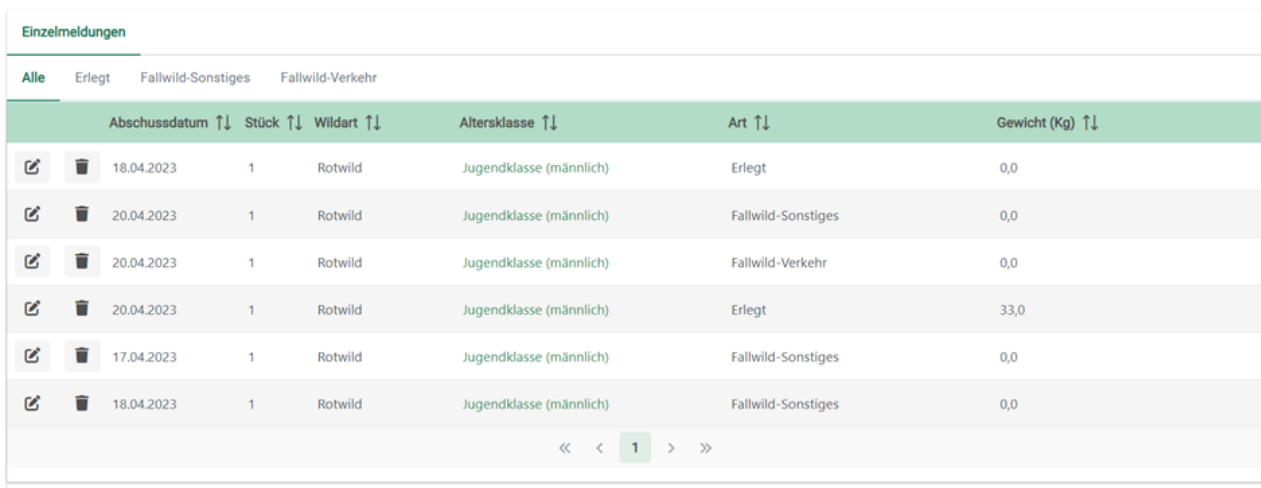


The screenshot shows the 'Strecke Schalenwild' form with the following fields and values:

Wildart	Rotwild
Wildartklasse	Mittlere Altersklasse
Erlegart	Erlegt
Stück	1
Datum	25.04.2023
Gewicht	30,00 kg

Buttons: Speichern, Abbrechen

Nach dem erfolgreichen Speichern wird Ihnen ein neuer Eintrag in der Streckenübersicht aufgelistet.



The screenshot shows the 'Strecke Schalenwild' overview table with the following data:

Abschussdatum	Stück	Wildart	Altersklasse	Art	Gewicht (kg)
18.04.2023	1	Rotwild	Jugendklasse (männlich)	Erlegt	0,0
20.04.2023	1	Rotwild	Jugendklasse (männlich)	Fallwild-Sonstiges	0,0
20.04.2023	1	Rotwild	Jugendklasse (männlich)	Fallwild-Verkehr	0,0
20.04.2023	1	Rotwild	Jugendklasse (männlich)	Erlegt	33,0
17.04.2023	1	Rotwild	Jugendklasse (männlich)	Fallwild-Sonstiges	0,0
18.04.2023	1	Rotwild	Jugendklasse (männlich)	Fallwild-Sonstiges	0,0

Page navigation: << < 1 > >>

Zur besseren Ansicht haben Sie die Möglichkeit, sich die Streckenliste als gesamte Liste (Alle) oder gegliedert nach den einzelnen Todesarten darstellen zu lassen.

Einzelmeldungen							
<span style="border: 1px solid red; padding: 2px;">Alle</span> <span>Erlegt</span> <span>Fallwild-Sonstiges</span> <span>Fallwild-Verkehr</span>							
	Abschussdatum ↑↓	Stück ↑↓	Wildart ↑↓	Altersklasse ↑↓	Art ↑↓	Gewicht (Kg) ↑↓	
		18.04.2023	1	Rotwild	Jugendklasse (männlich)	Erlegt	0,0
		20.04.2023	1	Rotwild	Jugendklasse (männlich)	Fallwild-Sonstiges	0,0
		20.04.2023	1	Rotwild	Jugendklasse (männlich)	Fallwild-Verkehr	0,0
		20.04.2023	1	Rotwild	Jugendklasse (männlich)	Erlegt	33,0
		17.04.2023	1	Rotwild	Jugendklasse (männlich)	Fallwild-Sonstiges	0,0
		18.04.2023	1	Rotwild	Jugendklasse (männlich)	Fallwild-Sonstiges	0,0
<< < 1 > >>							

Im Tabellenkopf kann durch einen Klick auf die Pfeil-Symbole nach der jeweiligen Spalte aufsteigend oder absteigend sortiert werden.

Einzelmeldungen							
<span>Alle</span> <span>Erlegt</span> <span>Fallwild-Sonstiges</span> <span>Fallwild-Verkehr</span>							
	Abschussdatum ↑↓	Stück ↑↓	Wildart ↑↓	Altersklasse ↑↓	Art ↑↓	Gewicht (Kg) ↑↓	
		18.04.2023	1	Rotwild	Jugendklasse (männlich)	Erlegt	0,0
		20.04.2023	1	Rotwild	Jugendklasse (männlich)	Fallwild-Sonstiges	0,0
		20.04.2023	1	Rotwild	Jugendklasse (männlich)	Fallwild-Verkehr	0,0
		20.04.2023	1	Rotwild	Jugendklasse (männlich)	Erlegt	33,0
		17.04.2023	1	Rotwild	Jugendklasse (männlich)	Fallwild-Sonstiges	0,0
		18.04.2023	1	Rotwild	Jugendklasse (männlich)	Fallwild-Sonstiges	0,0
<< < 1 > >>							

## 7.2 Strecke Schalenwild drucken

Über den Button [Drucken] kann die Streckenliste gesichtet, gedruckt und/oder als PDF gespeichert werden.

Die "Strecke Schalenwild" und die "Strecke Niederwild" müssen separat gedruckt werden.

The screenshot shows the 'Strecke Schalenwild' interface. On the left is a navigation menu with 'Schalenwild' highlighted. The main area displays a table of individual reports (Einzelmeldungen) with columns for date, quantity, species, age class, sex, and weight. A 'Drucken' button is highlighted in red at the top right of the table area.

Abschussdatum	Stück	Wildart	Altersklasse	Art	Gewicht (kg)
01.06.2023	1	Damwild	Mittlere Altersklasse (männlich)	Erliegt	22,0
02.06.2023	1	Damwild	Mittlere Altersklasse (männlich)	Erliegt	41,0
03.06.2023	1	Damwild	Mittlere Altersklasse (männlich)	Erliegt	32,0
04.06.2023	1	Damwild	Mittlere Altersklasse (männlich)	Fallwild-Sonstiges	0,0
05.06.2023	1	Damwild	Mittlere Altersklasse (männlich)	Fallwild-Sonstiges	0,0
06.06.2023	1	Damwild	Mittlere Altersklasse (männlich)	Fallwild-Verkehr	0,0
07.06.2023	1	Damwild	Obere Altersklasse (männlich)	Erliegt	44,0
08.06.2023	1	Damwild	Jugendklasse (männlich)	Erliegt	13,0

Der Druck ist in zwei Tabellen gegliedert. Im oberen Abschnitt finden Sie eine Tabelle der Strecke, in welcher die einzelnen Altersklassen zusammengerechnet sind. Im unteren Bereich werden die Einzelabschüsse und Funde mit dem Datum als Einzelmeldung aufgelistet.

The screenshot shows the PDF Viewer interface. It displays two tables. The first table is a summary table for 'Strecke Schalenwild' showing counts for different age classes and sexes. The second table is a detailed table of individual reports (Einzelabschüsse und Funde) with columns for date, weight, species, age class, sex, and type of report.

Wildart	Altersklasse	Geschlecht	Erliegt	Fallwild-Sonstiges	Fallwild-Verkehr	Gesamt
Rotwild	Jugendklasse	Männlich	2	3	1	6

Tag des Abschusses/Fundes	Gewicht	Wildart	Altersklasse	Geschlecht	Erliegungsart
17.04.2023	0,0 kg	Rotwild	Jugendklasse	Männlich	Fallwild-Sonstiges
18.04.2023	0,0 kg	Rotwild	Jugendklasse	Männlich	Erliegt
18.04.2023	0,0 kg	Rotwild	Jugendklasse	Männlich	Fallwild-Sonstiges
20.04.2023	0,0 kg	Rotwild	Jugendklasse	Männlich	Fallwild-Sonstiges
20.04.2023	0,0 kg	Rotwild	Jugendklasse	Männlich	Fallwild-Verkehr
20.04.2023	33,0 kg	Rotwild	Jugendklasse	Männlich	Erliegt

Mit Hilfe der oben rechts befindlichen Symbole kann die Streckenliste über die Schaltflächen gedruckt und/oder gespeichert werden.

The screenshot shows the PDF Viewer interface with the 'Drucken' button highlighted in red in the top right corner of the viewer toolbar.

## 7.3 Streckenerfassung Schalenwild im Jagdjahr abschließen

Der Button [Strecke abschließen] beendet die Streckeneingabe für das ausgewählte Jagdjahr und verhindert weitere Eingaben. Betätigen Sie diesen Button bitte erst, wenn Sie die Streckeneingabe für das Jagdjahr beendet haben. Mit dem Abschließen der Erfassung teilen Sie der Jagdbehörde mit, dass die Strecke abgegeben wurde - vergleichbar mit der vormals auf Papier bei der Behörde eingereichten Streckenmeldung.


Mit Klick auf den Button werden immer beide Streckenlisten (Schalenwild & Sonstiges Haar- und Federwild) zusammen für das laufende Jahr abgeschlossen. Sollten Sie die Schaltfläche [Strecke abschließen] beispielsweise unter der Strecke Schalenwild aktivieren, wird die Strecke Sonstiges Haar- und Federwild ebenfalls abgeschlossen.

**i** Wurde die Streckenerfassung im Jagdjahr versehentlich abgeschlossen oder es müssen Nachtragungen vorgenommen werden, kontaktieren Sie bitte Ihre zuständige Jagdbehörde, damit diese das Jagdjahr wieder für Dateneingaben freischaltet.

## 8 Strecke sonstiges Haar- und Federwild

 Bitte überprüfen Sie vor der Eingabe das eingestellte Jagdjahr

Jagdbezirk:

 Mit der Eingabe der ersten Wildart wird festgelegt, ob das gesamte Jagdjahr über Einzelmeldungen oder Jahresmeldungen eingetragen wird. Dieser Wert lässt sich unterjährig nicht mehr ändern und es kann nicht beides wahlweise durchgeführt werden.

Erfassungsarten:

- Einzelmeldung:  
Es können täglich neue Eingaben einer Wildart vorgenommen werden. Hier kann auch eine Stückzahl >1 eingegeben werden
- Jahresmeldung:  
Es kann pro Wildart und pro Todesart nur eine Meldung im laufenden Jagdjahr erfolgen.

### Strecke Sonstiges Haar- und Federwild

 Wenn Sie eine Einzelmeldung erfassen, können im Anschluss keine Jahresmeldungen mehr abgegeben werden.

Meldungsart

Einzelmeldung 

Wildart

Einzelmeldung

Wildartklasse

Jahresmeldung



## 8.1 Strecke Sonstiges Haar- und Federwild erfassen

Wählen Sie den links befindlichen Menüpunkt „Sonstiges Haar- und Federwild“ und klicken dann auf die Schaltfläche [Neue Strecke erfassen].

The screenshot shows the user interface for recording a hunting report. On the left, a sidebar contains navigation options, with 'Sonstiges Haar- und Federwild' selected. The main content area is titled 'Strecke Sonstiges Haar- und Federwild' and includes a 'Neue Strecke erfassen' button. Below this is a table of 'Einzelmeldungen' (individual reports) with the following data:

Abschussdatum	Stück	Wildart	Altersklasse	Art
25.04.2023	20	Füchse	Füchse (männlich/weiblich)	Erlegt
25.04.2023	10	Füchse	Füchse (männlich/weiblich)	Fallwild-Sonstiges
25.04.2023	5	Dachse	Dachse (männlich/weiblich)	Erlegt
25.04.2023	1	Baumarder	Baumarder (männlich/weiblich)	Fallwild-Sonstiges

Im nächsten Fenster selektieren Sie die „Wildart“, die „Erlegart“ des Tieres, die „Stückzahl“ und das „Datum“, an dem das Wild erlegt oder tot aufgefunden wurde.

Abschließend bestätigen Sie Ihre Eingabe mit [Speichern].

Bei der Meldungsart „Jahresmeldung“ entfällt die Datumseingabe.

### Strecke Sonstiges Haar- und Federwild

Meldungsart	Einzelmeldung
Wildart	Füchse
WildartKlasse	Füchse
Erlegart	Erlegt
Stück	20
Datum	25.04.2023

Speichern

Abbrechen

Nach dem erfolgreichen Speichern wird Ihnen ein neuer Eintrag in der Streckenübersicht aufgelistet.

The screenshot shows the 'Streckenübersicht' (overview) of the hunting report. The table 'Einzelmeldungen' now includes the newly added entry:

Abschussdatum	Stück	Wildart	Altersklasse	Art
25.04.2023	20	Füchse	Füchse (männlich/weiblich)	Erlegt
25.04.2023	10	Füchse	Füchse (männlich/weiblich)	Fallwild-Sonstiges
25.04.2023	5	Dachse	Dachse (männlich/weiblich)	Erlegt
25.04.2023	1	Baumarder	Baumarder (männlich/weiblich)	Fallwild-Sonstiges

Zur verbesserten Ansicht haben Sie auch beim Haar- und Federwild die Möglichkeit, sich die Streckenliste als gesamte Liste oder gegliedert nach den einzelnen Todesarten anzeigen zu lassen.

Einzelmeldungen						
Alle		Erlegt	Fallwild-Sonstiges			
Abschussdatum ↑↓	Stück ↑↓	Wildart ↑↓	Altersklasse ↑↓		Art ↑↓	
 	25.04.2023	20	Füchse	Füchse (männlich/weiblich)		Erlegt
 	25.04.2023	10	Füchse	Füchse (männlich/weiblich)		Fallwild-Sonstiges
 	25.04.2023	5	Dachse	Dachse (männlich/weiblich)		Erlegt
 	25.04.2023	1	Baumarder	Baumarder (männlich/weiblich)		Fallwild-Sonstiges
<< < 1 > >>						

Im Tabellenkopf kann ebenfalls durch einen Klick auf die Pfeil-Symbole nach der jeweiligen Spalte sortiert werden.

Einzelmeldungen						
Alle		Erlegt	Fallwild-Sonstiges			
Abschussdatum ↑↓	Stück ↑↓	Wildart ↑↓	Altersklasse ↑↓		Art ↑↓	
 	25.04.2023	20	Füchse	Füchse (männlich/weiblich)		Erlegt
 	25.04.2023	10	Füchse	Füchse (männlich/weiblich)		Fallwild-Sonstiges
 	25.04.2023	5	Dachse	Dachse (männlich/weiblich)		Erlegt
 	25.04.2023	1	Baumarder	Baumarder (männlich/weiblich)		Fallwild-Sonstiges
<< < 1 > >>						

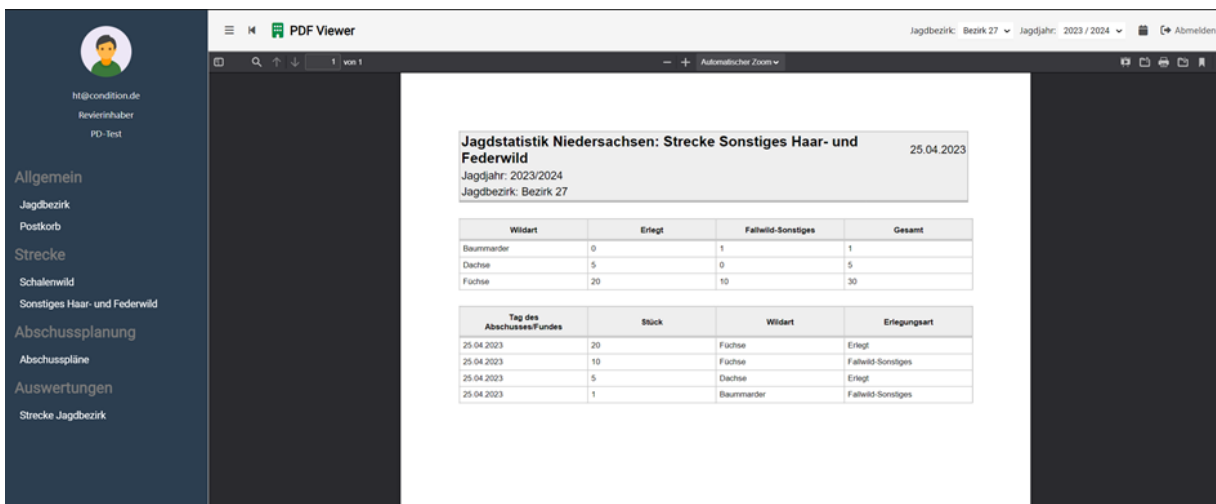
## 8.2 Strecke Sonstiges Haar- und Federwild drucken

Über den Button [Drucken] kann die Streckenliste gesichtet, gedruckt und/oder als PDF gespeichert werden.

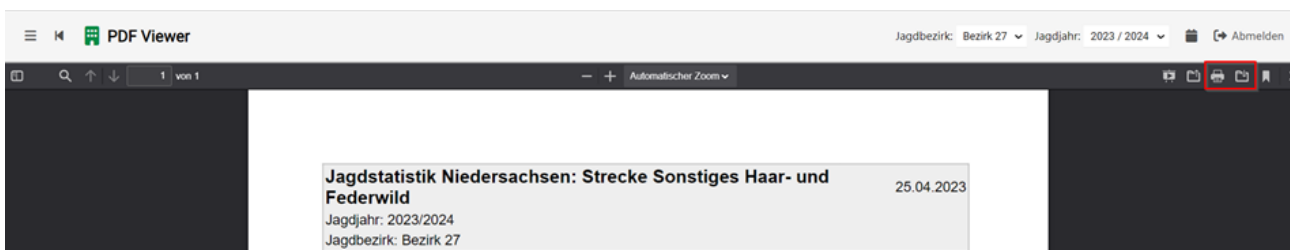
Die "Strecke Schalenwild" und die "Strecke Niederwild" müssen separat gedruckt werden.



Der Druck ist in zwei Tabellen gegliedert. Im oberen Bereich der Druckansicht finden Sie die Tabelle der Strecke, in welcher die einzelnen Wildarten zusammengerechnet sind. Im unteren Abschnitt werden die Einzelabschüsse und Funde mit Datum als Einzelmeldung aufgelistet.



Mit Hilfe der oben rechts befindlichen Symbole kann die Streckenliste über die Schaltflächen gedruckt und/oder gespeichert werden.



## 8.3 Streckenerfassung sonstiges Haar- und Federwild im Jagdjahr abschließen

Der Button [Strecke abschließen] beendet die Streckeneingabe für das ausgewählte Jagdjahr und verhindert weitere Eingaben. Betätigen Sie diesen Button bitte nur, wenn Sie die Streckeneingabe beendet haben und dies der zuständigen Behörde mitteilen wollen.

Mit einem Klick auf den Button werden immer beide Streckenlisten zusammen für das laufende Jahr abgeschlossen. Sollten Sie die Schaltfläche [Strecke abschließen] beispielsweise unter der Strecke Schalenwild aktivieren, wird die Strecke Sonstiges Haar- und Federwild ebenfalls abgeschlossen.

**i** Wurde das Jagdjahr versehentlich abgeschlossen oder es müssen Nachtragungen vorgenommen werden, kontaktieren Sie bitte Ihre zuständige Jagdbehörde, damit diese das Jagdjahr wieder für Dateneingaben freischaltet.


## 9 Abschusspläne

Um die Abschussplanung von Schalenwild digital beantragen und bescheiden zu können, wurde die Jagdstatistik 2.0 um die Möglichkeit der Onlineerfassung von Abschussplänen erweitert.

Die Verwaltung der Abschusspläne ist gesplittet auf:

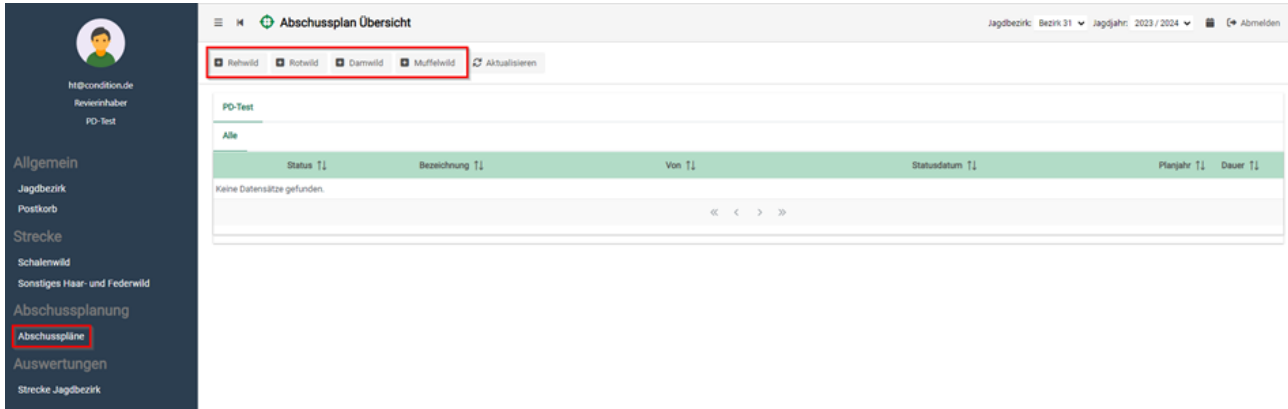
- Jagdbezirk
- Hegegemeinschaft (nur Rehwild)
- Hochwildhegegemeinschaft (Rotwild, Damwild und Muffelwild)
- Abschussgruppe (Rotwild, Damwild und Muffelwild)

Die Vorgehensweise ist mit wenigen Ausnahmen annähernd identisch. Bei Eingabe des Abschussplanes aus Sicht der Hegegemeinschaft, Hochwildhegegemeinschaft oder Abschussgruppe entfällt das „Einvernehmen Eigentümer“ und die „Bescheidbestätigung“.

 Gehört ein Jagdbezirk einer Gemeinschaft wie z. B. einer Hochwildhegegemeinschaft für Rotwild an, so kann das Rotwild nur in der Hochwildhegegemeinschaft und nicht als Einzelplan im Jagdbezirk geplant werden.

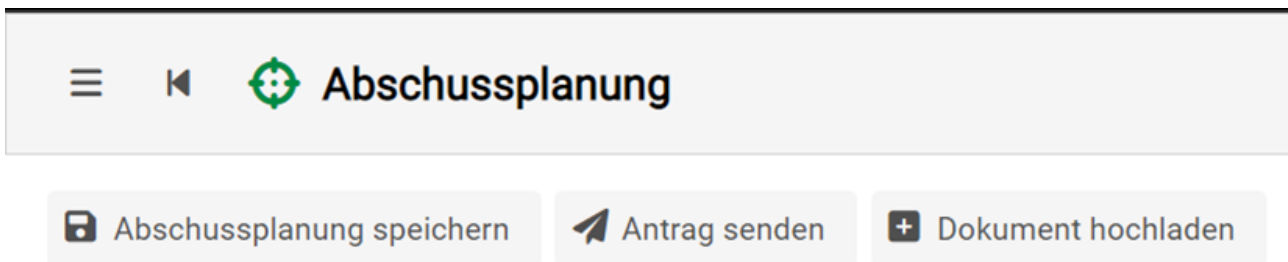
## 9.1 Abschlussplan anlegen

Klicken Sie auf den Reiter „Abschlusspläne“ innerhalb der Menüleiste links und anschließend auf die Schaltfläche der Wildart, für die Sie einen Abschlussplan erstellen möchten.



Im sich öffnenden Fenster können alle relevanten Eingaben zum Abschlussplan gemacht werden.

Oberhalb der Maske finden Sie die drei Menüpunkte („Abschlussplan speichern“, „Antrag senden“ und „Dokument hochladen“).



- Abschlussplan speichern: Dieser Menüpunkt speichert Ihre aktuellen Eingaben, sendet diese aber nicht an die zuständige Behörde. Nachträgliche Änderungen/Ergänzungen sind weiterhin möglich.
- Antrag senden: Dieser Menüpunkt speichert Ihre aktuellen Eingaben und sendet diese ebenfalls an die zuständige Behörde. Nachträgliche Änderungen/Ergänzungen sind **nicht** mehr möglich.
- Dokument hochladen: Hier können die Dokumente zum „Einvernehmen Eigentümer“, „Einvernehmen Hegegemeinschaft“ und das „Forstliche Gutachten“ hochgeladen und an die zuständige Behörde gesendet werden.

## 9.1.1 Status

Im Bereich „Status“ sehe Sie die Grunddaten zum Abschussplan. Ebenfalls werden hier die Eingaben zum „Einvernehmen Eigentümer“ und zur „Bescheidbestätigung“ getätigt.

**Abschussplan** Dokumente

### Status

Jagdbezirk:	Bezirk 31
Periode:	2023/2024 bis 2025/2026
Status:	In Bearbeitung JAB
Statusdatum:	02.06.2023 08:00
✓ Einvernehmen Eigentümer:	Nein
✓ Bescheidbestätigung:	Nein

Der Onlineverantwortliche bestätigt den ihm nach Abschluss des Antragsverfahren übermittelten Bescheid, an den Jagdrechtsinhaber und alle Mitpächter zu übermitteln.

### Fege- oder Schäl- und Verbiss-Schäden

Rotwild:	keine	▼
----------	-------	---

## 9.1.2 Fege- oder Schäl- und Verbiss-Schäden

In diesem Bereich geben Sie der zuständigen Behörde an, ob es „keine“, „geringe“ oder „erhebliche“ Fege- oder Schäl- und Verbiss-Schäden im Zusammenhang mit dem Wildbestand und der Vegetation in Wald- oder landwirtschaftlichen Gebieten verursacht wurden.

**Abschussplan** Dokumente

---

**Status**

Jagdbezirk: Bezirk 31

Periode: 2023/2024 bis 2025/2026

Status: In Bearbeitung JAB

Statusdatum: 02.06.2023 08:00

✓ Einvernehmen Eigentümer:

✓ Bescheidbestätigung:

Der Onlineverantwortliche bestätigt den ihm nach Abschluss des Antragsverfahren übermittelten Bescheid, an den Jagdrechtsinhaber und alle Mitpächter zu übermitteln.

**Fege- oder Schäl- und Verbiss-Schäden**

Rotwild:

**Rotwild**

keine

geringe

erhebliche



### 9.1.3 Historie

Die Historie zeigt Ihnen an, zu welchem Zeitpunkt sich der Abschussplan in welchem Status befunden hat. Ebenfalls kann hier auch der aktuelle Status eingesehen werden – befindet sich der Abschussplan aktuell z. B. in Bearbeitung beim Jagdausübungsberechtigten, also bei Ihnen oder der Jagdbehörde.



## 9.1.4 Abschussplan Eingabe

Zur besseren Planung sehen Sie oberhalb das Abschussergebnis (einschl. Fallwild) der letzten fünf Jagdjahre und unterhalb das Abschussergebnis (einschl. Fallwild) im Durchschnitt der letzten fünf Jagdjahre.

Rothwild						
Summen		Abschussergebnis (einschl. Fallwild) der letzten fünf Jagdjahre				
	2018	2019	2020	2021	2022	
Summe Männlich	42	63	52	48	45	
Summe Weiblich	21	57	36	36	38	
Summe Rothwild	63	120	88	84	83	
Summe je 100 ha	48,5	92,3	67,7	64,6	63,8	

Geschlecht	Alterklassen	Abschussergebnis (einschl. Fallwild) im Durchschnitt der letzten fünf Jagdjahre	Bestand zum 01.04.	Gesamtabschuss für die Jagdjahre 2023 bis 2026		Verteilung laut Hegerichtlinie
				vorgeschlagen	Entscheidung U/B	
♂	Jugendklasse	0,0		0	0	0 (75%)
	Mittlere Altersklasse	0,0		0	0	0 (10%)
	Obere Altersklasse	0,0		0	0	0 (15%)
	Summe Männlich	50,0	0	0	0	0
♀	Jugendklasse (Schmafflere)	0,0		0	0	0 (80%)
	Mittlere und obere Alterskl.	0,0		0	0	0 (20%)
	Summe Weiblich	37,6	0	0	0	0
	Summe Rothwild	87,6	0	0	0	0
Summe je 100 ha	67,4	0,0	0,0	0,0	0,0	

Im Folgenden ist von Ihnen der Bestand zum 01.04. und der Abschussvorschlag einzutragen.

Geschlecht	Alterklassen	Abschussergebnis (einschl. Fallwild) im Durchschnitt der letzten fünf Jagdjahre	Bestand zum 01.04.	Gesamtabschuss für die Jagdjahre 2023 bis 2026		Verteilung laut Hegerichtlinie
				vorgeschlagen	Entscheidung U/B	
♂	Jugendklasse	0,0		14	0	0 (75%)
	Mittlere Altersklasse	0,0		9	0	0 (10%)
	Obere Altersklasse	0,0		7	0	0 (15%)
	Summe Männlich	50,0	30	30	0	0
♀	Jugendklasse (Schmafflere)	0,0		9	0	0 (80%)
	Mittlere und obere Alterskl.	0,0		11	0	0 (20%)
	Summe Weiblich	37,6	20	20	0	0
	Summe Rothwild	87,6	50	50	0	0
Summe je 100 ha	67,4	38,5	38,5	0,0	0,0	

Des Weiteren kann nach Eingabe des Vorschlages gegen die Hegerichtlinie geprüft werden:

Rothwild						
Summen		Abschussergebnis (einschl. Fallwild) der letzten fünf Jagdjahre				
	2018	2019	2020	2021	2022	
Summe Männlich	42	63	52	48	45	
Summe Weiblich	21	57	36	36	38	
Summe Rothwild	63	120	88	84	83	
Summe je 100 ha	48,5	92,3	67,7	64,6	63,8	

Geschlecht	Alterklassen	Abschussergebnis (einschl. Fallwild) im Durchschnitt der letzten fünf Jagdjahre	Bestand zum 01.04.	Gesamtabschuss für die Jagdjahre 2023 bis 2026		Verteilung laut Hegerichtlinie
				vorgeschlagen	Entscheidung U/B	
♂	Jugendklasse	0,0		14	0	23 (75%)
	Mittlere Altersklasse	0,0		9	0	3 (10%)
	Obere Altersklasse	0,0		7	0	4 (15%)
	Summe Männlich	50,0	30	30	0	30
♀	Jugendklasse (Schmafflere)	0,0		9	0	13 (85%)
	Mittlere und obere Alterskl.	0,0		11	0	7 (35%)
	Summe Weiblich	37,6	20	20	0	20
	Summe Rothwild	87,6	50	50	0	50
Summe je 100 ha	67,4	38,5	38,5	0,0	38,5	

Dieser Vorschlag kann anschließend von Ihnen übernommen werden:

Rothwild						
Summen		Abschussergebnis (einschl. Fallwild) der letzten fünf Jagdjahre				
	2018	2019	2020	2021	2022	
Summe Männlich	42	63	52	48	45	
Summe Weiblich	21	57	36	36	38	
Summe Rothwild	63	120	88	84	83	
Summe je 100 ha	48,5	92,3	67,7	64,6	63,8	

Geschlecht	Alterklassen	Abschussergebnis (einschl. Fallwild) im Durchschnitt der letzten fünf Jagdjahre	Bestand zum 01.04.	Gesamtabschuss für die Jagdjahre 2023 bis 2026		Verteilung laut Hegerichtlinie
				vorgeschlagen	Entscheidung U/B	
♂	Jugendklasse	0,0		23	0	23 (75%)
	Mittlere Altersklasse	0,0		3	0	3 (10%)
	Obere Altersklasse	0,0		4	0	4 (15%)
	Summe Männlich	50,0	30	30	0	30
♀	Jugendklasse (Schmafflere)	0,0		13	0	13 (85%)
	Mittlere und obere Alterskl.	0,0		7	0	7 (35%)
	Summe Weiblich	37,6	20	20	0	20
	Summe Rothwild	87,6	50	50	0	50
Summe je 100 ha	67,4	38,5	38,5	0,0	38,5	

Falls Sie der Behörde noch etwas mitteilen möchten, kann unterhalb noch ein Freitext angefügt werden:

Summen		Abschussergebnis (einschl. Fallwild) der letzten fünf Jagdjahre				
		2018	2019	2020	2021	2022
Summe Männlich		42	63	52	48	45
Summe Weiblich		21	57	36	36	36
Summe Rotwild		63	120	88	84	81
Summe je 100 ha		48.5	92.3	67.7	64.6	63.8
Geschlecht	Alterklassen	Abschussergebnis (einschl. Fallwild) im Durchschnitt der letzten fünf Jagdjahre	Bestand zum 01.04.	Gesamtabschuss für die Jagdjahre 2023 bis 2026		Verteilung laut Hegerichtlinie
				vorgeschlagen	Entscheidung UJB	
♂	Jugendklasse	0.0		23	0	23 (75%)
	Mittlere Altersklasse	0.0		3	0	3 (10%)
	Obere Altersklasse	0.0		4	0	4 (15%)
	Summe Männlich	50.0	30	30	0	30
♀	Jugendklasse (Schmalhäute)	0.0		13	0	13 (65%)
	Mittlere und obere Altersk.	0.0		7	0	7 (35%)
	Summe Weiblich	37.6	20	20	0	20
	Summe Rotwild	87.6	50	50	0	50
Summe je 100 ha	67.4	38.5	38.5	0.0	38.5	

Abschließend können Sie den Abschussplanantrag über den Button [Antrag senden] an die Behörde übermitteln:

Der Abschussplan liegt der Behörde nun zur weiteren Bearbeitung vor. Diese wird den Plan sichten und bestätigen oder festsetzen. Ist dies geschehen, so erhalten Sie eine E-Mail, welche darauf hinweist, dass etwas in Ihrem Postkorb (online) eingegangen ist.

Über die Schaltfläche [Abschusspläne] können Sie jederzeit den aktuellen Status des Planes einsehen.

## 10 Auswertung

Um eine umfassende und fundierte Bewertung des Wildtierbestands und seiner Entwicklung zu ermöglichen, wurde die Condition Auswertung (online) entwickelt. Die Auswertung ist gesplittet auf die verschiedenen Rollen, so kann z. B. die oberste Jagdbehörde die Abschusszahlen des ganzen Bundeslandes auswerten, wobei der Revierinhaber nur Einsicht auf den/die Jagdbezirk(e) hat, in welchen dieser als Onlineverantwortlicher fungiert.

Im Folgenden sind Auswertungsbeispiele aus Sicht des Onlineverantwortlichen zu einem Jagdbezirk dargestellt.

## 10.1 Auswertungsmöglichkeiten im Überblick

- Soll-Ist Vergleich
- Strecke Schalenwild
- Strecke Sonstiges Haar- und Federwild

## 10.2 Soll-Ist Vergleich

Der Soll-Ist-Vergleich bezieht sich auf den Abgleich zwischen den geplanten oder vorgesehenen Maßnahmen und Ergebnissen (Soll) und den tatsächlich erreichten Maßnahmen und Ergebnissen (Ist). Er dient dazu, festzustellen, ob die angestrebten Ziele und Vorgaben im Jagdwesen erreicht wurden oder ob Abweichungen bestehen.

Diese Funktion wurde Ihnen als **Jäger** oder **Gemeinschaftsleiter** zur Verfügung gestellt. Zur Auswertung gehen Sie wie folgt vor:

Als Revierinhaber klicken Sie auf die Schaltfläche [Strecke Soll/Ist], anschließend wählen Sie die „Wildart“ und die auszuwertende Abschussplanperiode („Jagdjahr“) aus. Klicken Sie nach Auswahl der Kriterien auf [Auswertung starten].

Als Ergebnis erhalten Sie eine Tabelle, in welcher die ausgewählte Abschussplanperiode im SOLL und IST-Zustand verglichen wird. Zur Kontrolle wird Ihnen darüber hinaus auch die vorangegangene Abschussplanperiode aufgezeigt.

## 10.3 Strecke Schalenwild & Strecke Sonstiges Haar- und Federwild

Als Revierinhaber klicken Sie auf die Schaltfläche [Strecke Jagdbezirk], anschließend wählen Sie das „Jagdjahr“, die „Strecke“ (Strecke Schalenwild oder Strecke Sonstiges Haar- und Federwild) und die „Wildart“ aus. Klicken Sie nach Auswahl der Kriterien auf [Auswertung starten].

The screenshot displays the user interface for evaluating hunting statistics. On the left sidebar, the 'Auswertungen' section is active, with 'Strecke Jagdbezirk' highlighted (1). The main panel, titled 'Auswertung - Strecke Jagdbezirk', features a 'Auswertung starten' button (3). Below it, the 'Jagdjahr' is set to 2023. The 'Strecke' is set to 'Strecke Schalenwild'. The 'Wildart' section includes a list of species: Schwarzwild, Rehwild (2), Rotwild, Damwild, Muffelwild, and Sikawild, all with checked boxes.

Im Ergebnis erhalten Sie die aktuellen Abschuss-, Fallwild-, Verkehrs- und Gesamtzahlen.